

2200  
2000  
1800  
1600

0 2 4 6 8 10 12

### Trasa podľa služby HIKEPLANNER Výsledky vyhľadávania

stúpanie 1864 m klesanie 1698 m  
vzdialenosť 13.572 km čas 13:00

[Tlač detailný rozpis](#) [Výškový profil](#)






















Tu je priestor pre tvoje poznámky:

## VARIANTA 1

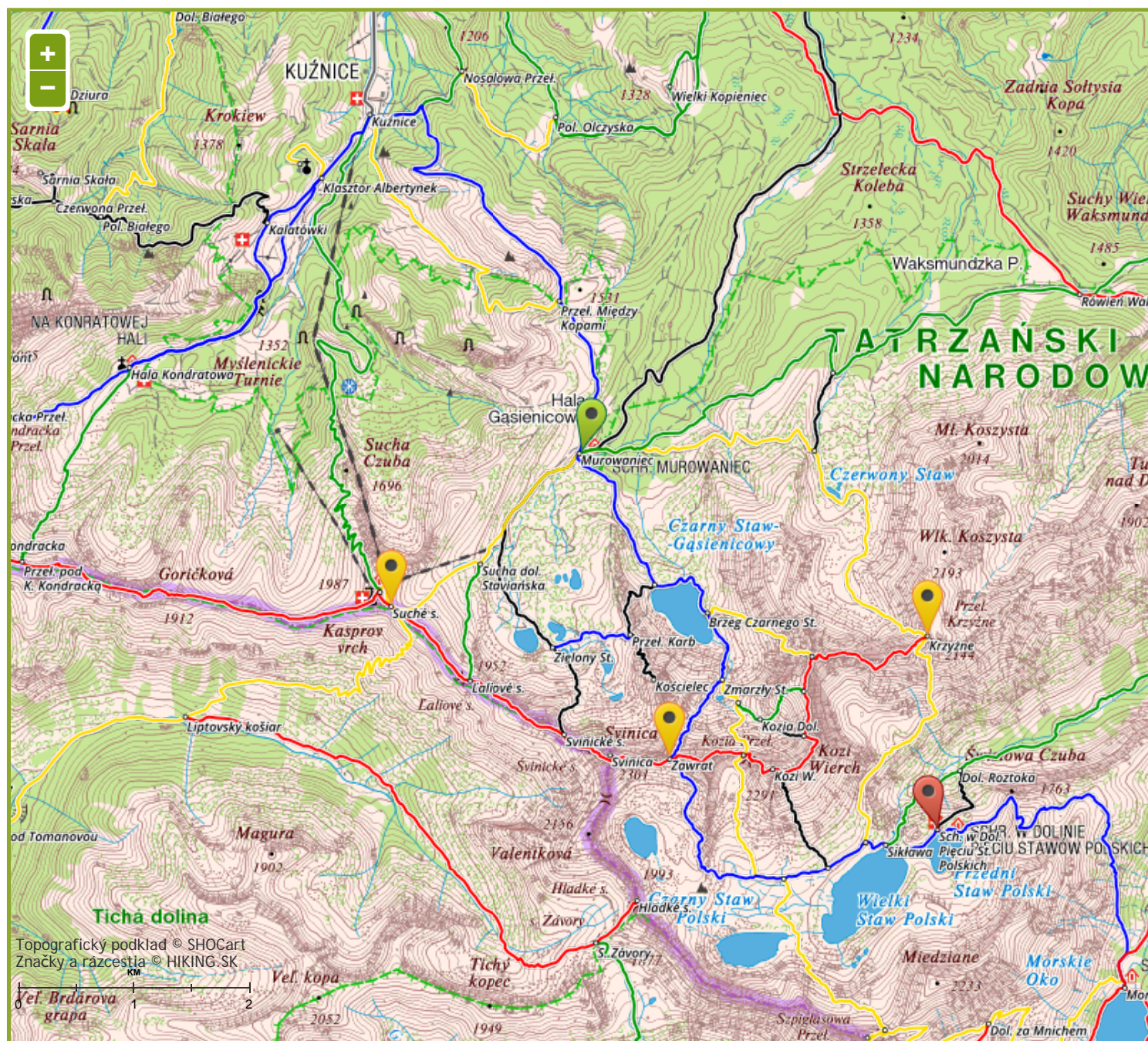
## Murowaniec – Sch. w Dol. Pięciu St. Polskich

Zhrnutie trasy: → 13.572 km ↑ 1864 m ↓ 1698 m ⌚ 13:00



č.	rázcestie	vzdialenosť	stúpanie	klesanie	čas úseku	vzdialenosť etapy	čas etapy	celková vzdialenosť	celkový čas
	značka								
	 <b>Murowaniec (1505)</b>								
	 žltá	1.43 km	184 m	5 m	0:35	1.43 km	0:35	1.43 km	0:35
1	<b>Sucha dol. Staviańska (1684)</b>								
	 žltá	0.993 km	266 m	0 m	0:50	2.423 km	1:25	2.423 km	1:25
	 <b>Suché s. (1950)</b>								
	 červená	1.055 km	62 m	60 m	0:20	1.055 km	0:20	3.478 km	1:45
1	<b>Łaliové s. (1952)</b>								
	 červená	1.064 km	98 m	0 m	0:25	2.119 km	0:45	4.542 km	2:10
	 <b>Svinické s. (2050)</b>								
	 červená	0.646 km	251 m	0 m	0:55	0.646 km	0:55	5.188 km	3:05
1	<b>Svinica (2301)</b>								
	 červená	0.648 km	0 m	142 m	0:20	1.294 km	1:15	5.836 km	3:25
2	<b>Zawrat (2159)</b>								
	 červená	0.768 km	210 m	232 m	1:45	2.062 km	3:00	6.604 km	5:10
3	<b>Kozia Przeł. (2137)</b>								
	 červená	0.51 km	225 m	71 m	1:45	2.572 km	4:45	7.114 km	6:55
	 <b>Kozi W. (2291)</b>								
	 červená	0.735 km	100 m	166 m	0:45	0.735 km	0:45	7.849 km	7:40
1	<b>Przeł. nad Buczynową Dol. (2225)</b>								
	 červená	0.44 km	100 m	85 m	0:35	1.175 km	1:20	8.289 km	8:15
2	<b>Zadni Granat (2240)</b>								
	 červená	0.34 km	35 m	50 m	0:15	1.515 km	1:35	8.629 km	8:30
3	<b>Skrajny Granat (2225)</b>								
	 červená	1.379 km	332 m	445 m	2:55	2.894 km	4:30	10.008 km	11:25
	 <b>Krzyżne (2112)</b>								
	 žltá	2.728 km	0 m	412 m	1:20	2.728 km	1:20	12.736 km	12:45
1	<b>Wielki St. Polski (1700)</b>								
	 modrá	0.253 km	0 m	30 m	0:05	2.981 km	1:25	12.989 km	12:50
2	<b>Sikława (1670)</b>								
	 modrá	0.583 km	1 m	0 m	0:10	3.564 km	1:35	13.572 km	13:00
	 <b>Sch. w Dol. Pięciu St. Polskich (1671)</b>								

MAPOVÝ PORTÁL HIKING.SK



2200

2000

1800

1600

0 2 4 6 8 10 12

Trasa podľa služby HIKEPLANNER  
Výsledky vyhľadávania

stúpanie 1691 m klesanie 1525 m  
vzdialenosť 13.566 km čas 10:45

[Tlač detailný rozpis](#) [Výškový profil](#)

Tu je priestor pre tvoje poznámky:

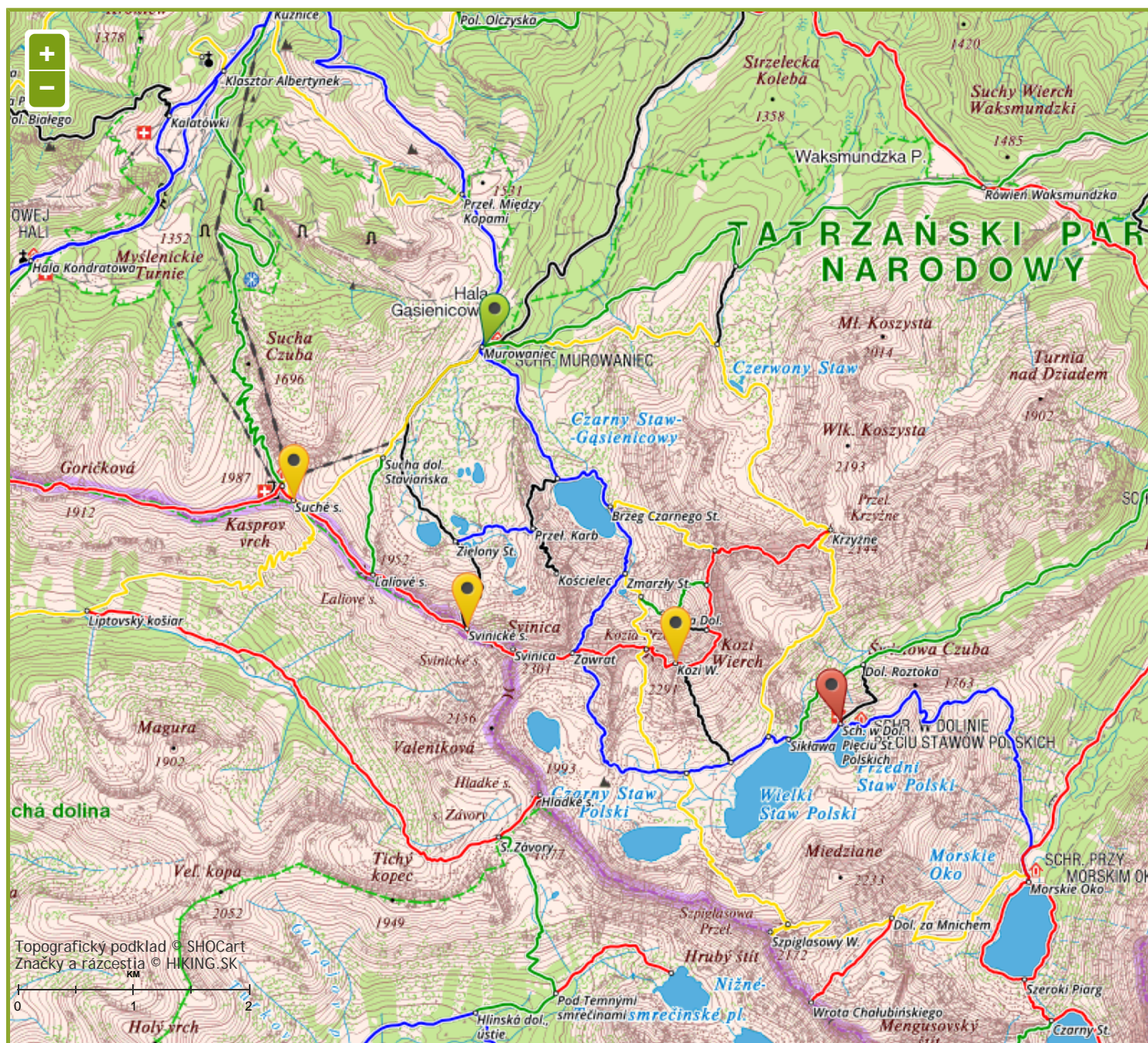
## VARIANTA 2

## Murowaniec – Sch. w Dol. Pięciu St. Polskich

Zhrnutie trasy: → 13.566 km ↑ 1691 m ↓ 1525 m ⌚ 10:45



č.	rázcestie	vzdialenosť	stúpanie	klesanie	čas úseku	vzdialenosť etapy	čas etapy	celková vzdialenosť	celkový čas
	značka								
	<b>Murowaniec (1505)</b>								
	žltá	1.43 km	184 m	5 m	0:35	1.43 km	0:35	1.43 km	0:35
1	<b>Sucha dol. Staviańska (1684)</b>								
	žltá	0.993 km	266 m	0 m	0:50	2.423 km	1:25	2.423 km	1:25
	<b>Suché s. (1950)</b>								
	červená	1.055 km	62 m	60 m	0:20	1.055 km	0:20	3.478 km	1:45
1	<b>Ľaliové s. (1952)</b>								
	červená	1.064 km	98 m	0 m	0:25	2.119 km	0:45	4.542 km	2:10
2	<b>Svinické s. (2050)</b>								
	červená	0.646 km	251 m	0 m	0:55	2.765 km	1:40	5.188 km	3:05
3	<b>Svinica (2301)</b>								
	červená	0.648 km	0 m	142 m	0:20	3.413 km	1:60	5.836 km	3:25
	<b>Zawrat (2159)</b>								
	modrá	1.07 km	0 m	381 m	0:55	1.07 km	0:55	6.906 km	4:20
1	<b>Zmarzły St. (1778)</b>								
	žltá	0.344 km	76 m	0 m	0:15	1.414 km	1:10	7.25 km	4:35
2	<b>Nad Zmarzłym St. (1854)</b>								
	zelená	0.308 km	78 m	0 m	0:15	1.722 km	1:25	7.558 km	4:50
3	<b>Kozia Dol. (1932)</b>								
	zelená	0.725 km	308 m	0 m	1:10	2.447 km	2:35	8.283 km	6:00
4	<b>Zadni Granat (2240)</b>								
	červená	0.34 km	35 m	50 m	0:15	2.787 km	2:50	8.623 km	6:15
5	<b>Skrajny Granat (2225)</b>								
	červená	1.379 km	332 m	445 m	2:55	4.166 km	5:45	10.002 km	9:10
	<b>Krzyżne (2112)</b>								
	žltá	2.728 km	0 m	412 m	1:20	2.728 km	1:20	12.73 km	10:30
1	<b>Wielki St. Polski (1700)</b>								
	modrá	0.253 km	0 m	30 m	0:05	2.981 km	1:25	12.983 km	10:35
2	<b>Sikława (1670)</b>								
	modrá	0.583 km	1 m	0 m	0:10	3.564 km	1:35	13.566 km	10:45
	<b>Sch. w Dol. Pięciu St. Polskich (1671)</b>								



2200  
2000  
1800  
1600

0 2 4 6 8

### Trasa podľa služby HIKEPLANNER Výsledky vyhľadávania

stúpanie 1297 m klesanie 1131 m  
vzdialenosť 9.882 km čas 8:45

[Tlač detailný rozpis](#) [Výškový profil](#)


















Tu je priestor pre tvoje poznámky:

## VARIANTA 3

## Murowaniec – Sch. w Dol. Pięciu St. Polskich

Zhrnutie trasy: → 9.882 km ↑ 1297 m ↓ 1131 m ⌚ 8:45



č.	rázcestie	vzdialenosť	stúpanie	klesanie	čas úseku	vzdialenosť etapy	čas etapy	celková vzdialenosť	celkový čas
	značka								
	 <b>Murowaniec (1505)</b>								
	 žltá	1.43 km	184 m	5 m	0:35	1.43 km	0:35	1.43 km	0:35
1	<b>Sucha dol. Staviańska (1684)</b>								
	 žltá	0.993 km	266 m	0 m	0:50	2.423 km	1:25	2.423 km	1:25
	 <b>Suché s. (1950)</b>								
	 červená	1.055 km	62 m	60 m	0:20	1.055 km	0:20	3.478 km	1:45
1	<b>Łaliové s. (1952)</b>								
	 červená	1.064 km	98 m	0 m	0:25	2.119 km	0:45	4.542 km	2:10
	 <b>Svinické s. (2050)</b>								
	 červená	0.646 km	251 m	0 m	0:55	0.646 km	0:55	5.188 km	3:05
1	<b>Svinica (2301)</b>								
	 červená	0.648 km	0 m	142 m	0:20	1.294 km	1:15	5.836 km	3:25
2	<b>Zawrat (2159)</b>								
	 červená	0.768 km	210 m	232 m	1:45	2.062 km	3:00	6.604 km	5:10
3	<b>Kozia Przeł. (2137)</b>								
	 červená	0.51 km	225 m	71 m	1:45	2.572 km	4:45	7.114 km	6:55
	 <b>Kozi W. (2291)</b>								
	 čierna	1.5 km	0 m	571 m	1:25	1.5 km	1:25	8.614 km	8:20
1	<b>Pod Kozim W. (1720)</b>								
	 modrá	0.432 km	0 m	20 m	0:10	1.932 km	1:35	9.046 km	8:30
2	<b>Wielki St. Polski (1700)</b>								
	 modrá	0.253 km	0 m	30 m	0:05	2.185 km	1:40	9.299 km	8:35
3	<b>Sikława (1670)</b>								
	 modrá	0.583 km	1 m	0 m	0:10	2.768 km	1:50	9.882 km	8:45
	 <b>Sch. w Dol. Pięciu St. Polskich (1671)</b>								

© hiking.sk, Všetky práva vyhradené.

Všetky informácie, texty a elektronické obrázky, ktoré obsahuje táto stránka sú duševným vlastníctvom hiking.sk. Nesmú byť reprodukované alebo použité iným spôsobom, ako pre vlastnú (súkromnú) potrebu, bez súhlasu hiking.sk.

Vytlačené zo stránky hiking.sk